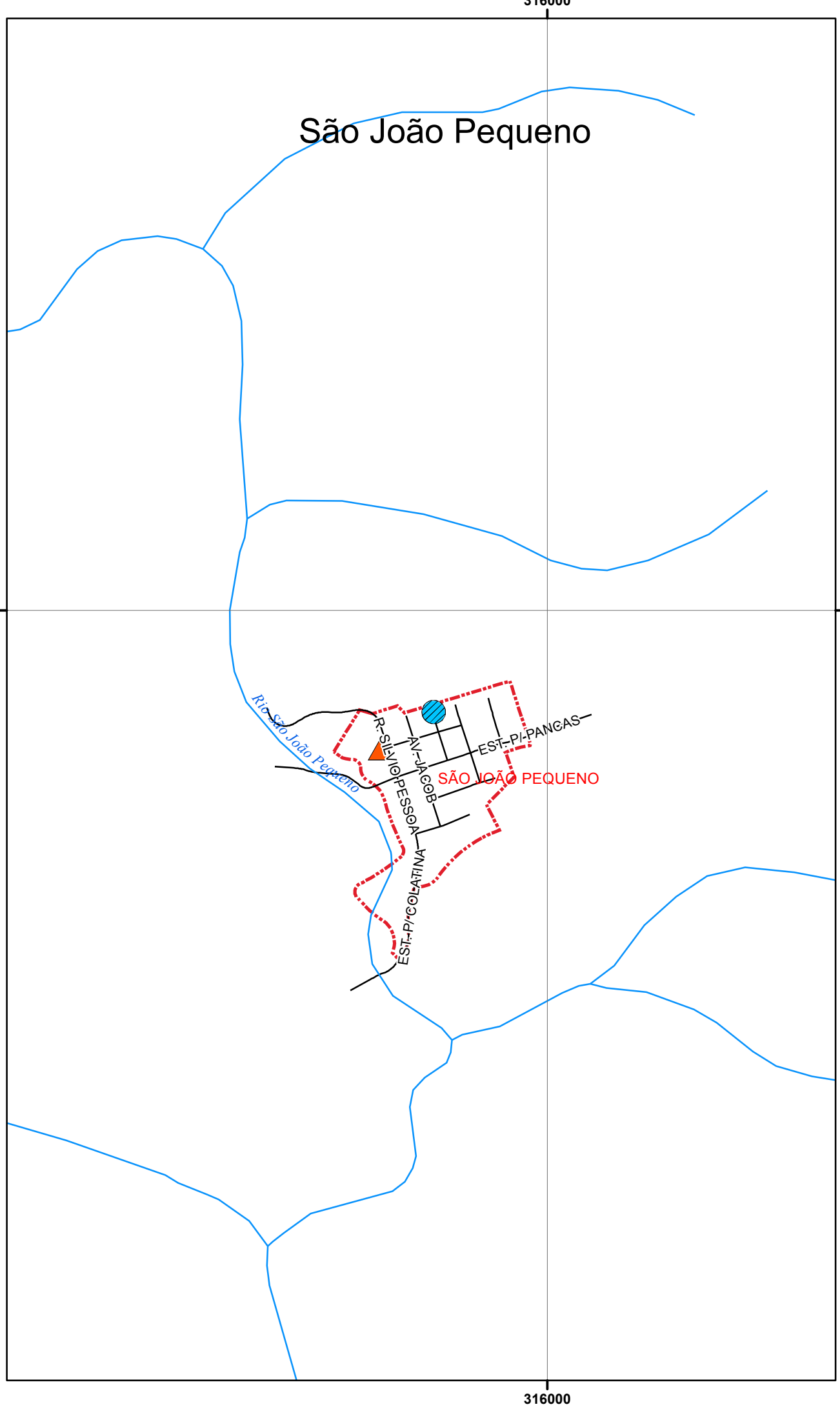


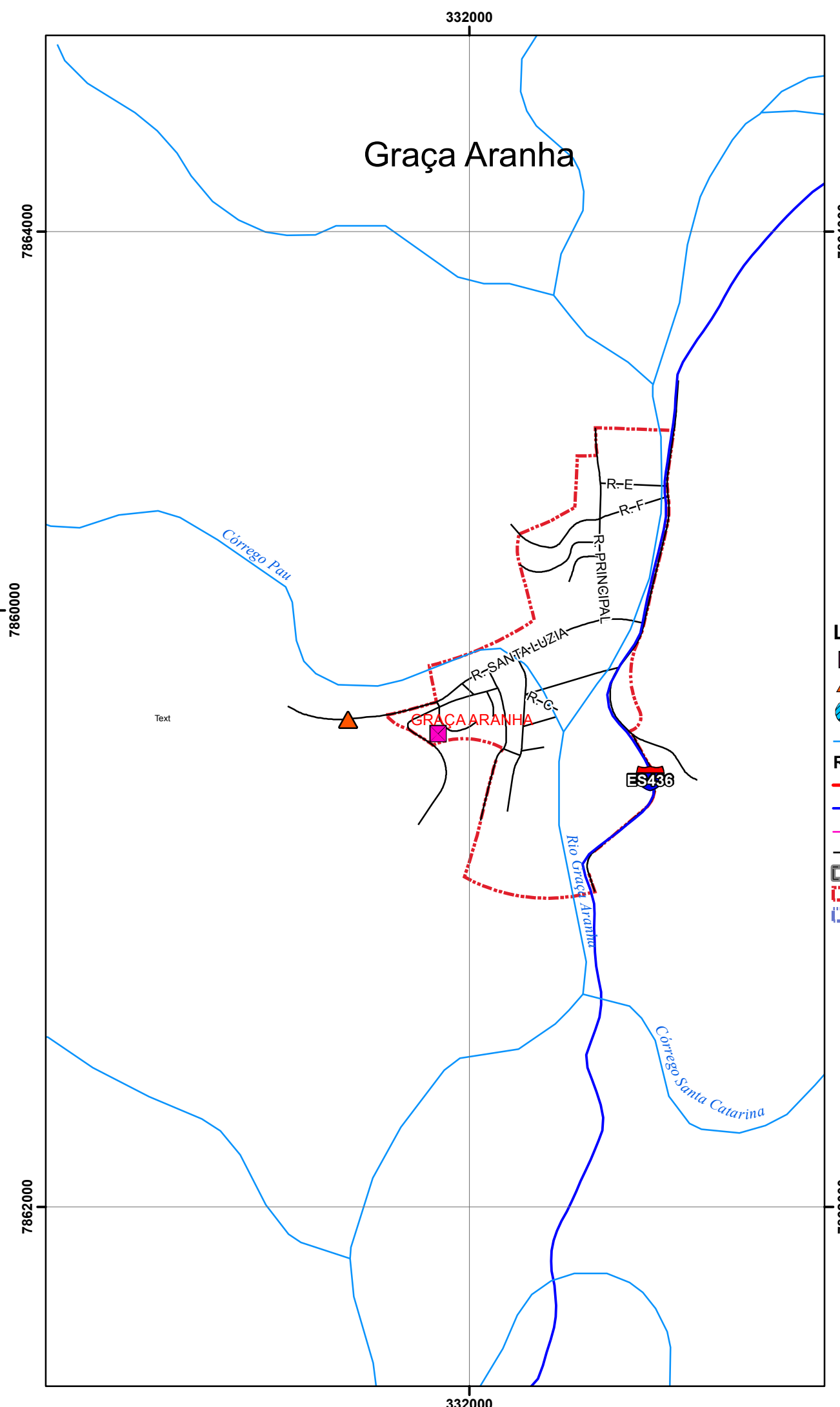


ELABORAÇÃO DOS PLANOS DE SANEAMENTO BÁSICO
E GESTÃO INTEGRADA DE RESÍDUOS SÓLIDOS

Município de Colatina Sistema de Abastecimento de Água Distritos



316000

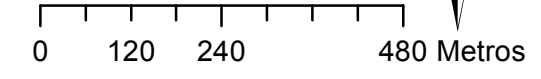


332000

Legenda

- ETA
- Poço
- Reservatório
- Hidrografia
- Rodovias (DER 2010)**
- Federais
- Estaduais
- Municipais
- Arruamento
- Limites Municipais
- Área Urbana
- Limites de Bairros

1:10.000



Fontes: IJSN, IEMA, GEOBASES

Projeção: Universal Transversa de Mercator

Zona: 24 S

Datum: SIRGAS 2000

